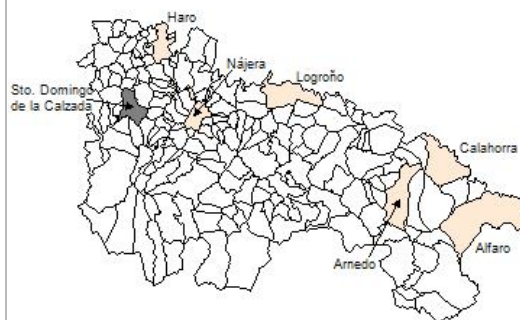


Santo Domingo de la Calzada

1. Datos Generales

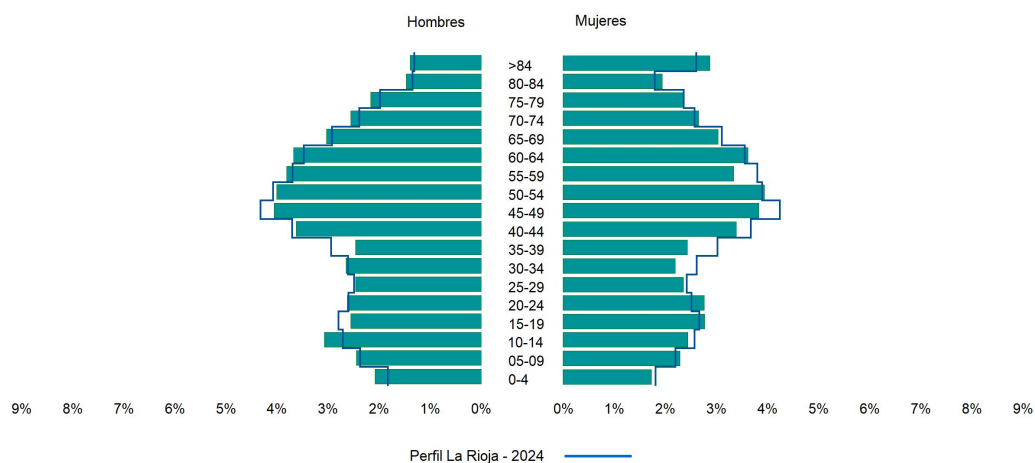
Código INE	26138
Municipio	Santo Domingo de la Calzada
Partido judicial	Haro
Zona de salud	Santo Domingo de la Calzada
Superficie municipal (Km2)	40,09
Altitud máx. del núcleo de población principal (m)	638
Distancia a la capital	46
Número de núcleos	2



2. Evolución Demográfica

Padrón	2022	2023	2024
Total	6.215	6.280	6.345
Hombres	3.129	3.153	3.178
Mujeres	3.086	3.127	3.167
Densidad	155,0	156,7	158,3
Extranjeros	916	972	1.042

Santo Domingo de la Calzada - 2024



Perfil La Rioja - 2024

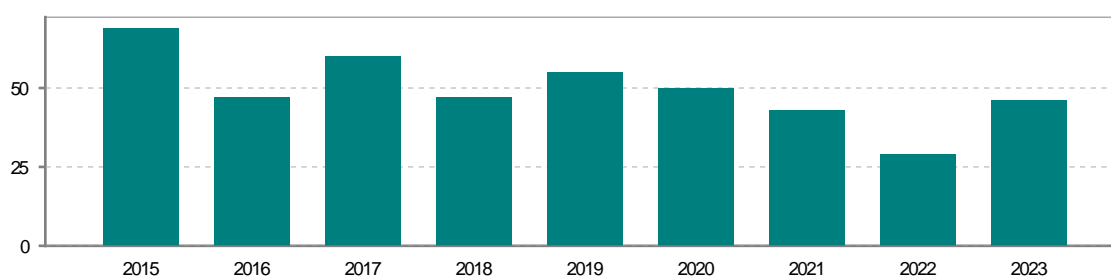
3. Índices y tasas de Población (1/1/2024)

	Santo Domingo de la Calzada	La Rioja
Ratio de feminidad (Total Mujeres / Total Hombres) x 100	99,65	102,64
Índice de infancia (Pob. de 0 a 14 / Pob. Total) x 100	14,06	13,34
Índice de tendencia (Pob. de 0 a 4 / Pob. de 5 a 9) x 100	80,67	79,34
Índice de juventud (Pob. de 15 a 29 / Pob. total) x 100	15,51	15,32
Índice de longevidad (Pob. > 84 / Pob. > 64) x 100	18,17	17,48
Índice de vejez (Pob. >= 65 / Pob. Total) x 100	23,42	22,12
Tasa de dependencia ((Pob. < 16 + Pob. > 64) / Pob. de 16 a 64) x 100	63,19	57,66
Tasa de reemplazo (Pob. de 20 a 29 / Pob. de 55 a 64) x 100	70,45	68,84
Tasa de maternidad (Pob. de 0 a 4 / Mujeres de 15 a 49) x 100	19,34	17,20
Tasa de residentes extranjeros (Total extranjeros / Pob. Total) x 100	16,42	14,42

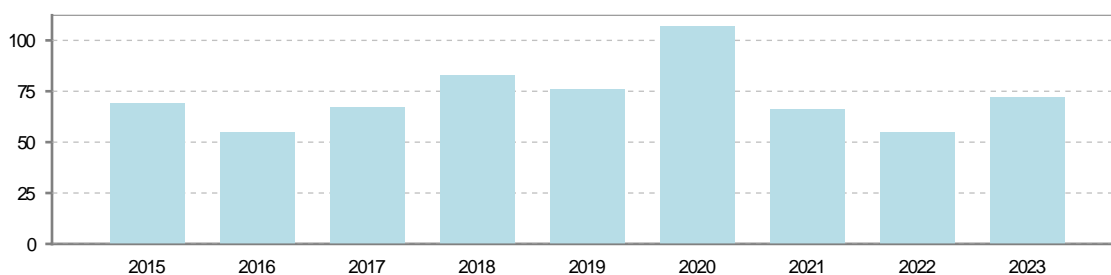
4. Movimiento Natural de la Población

	2018	2019	2020	2021	2022	2023
Nacimientos	47	55	50	43	29	46
Defunciones	83	76	107	66	55	72
Matrimonios	19	10	8	14	16	16
Crecimiento vegetativo	-36	-21	-57	-23	-26	-26

Nacimientos

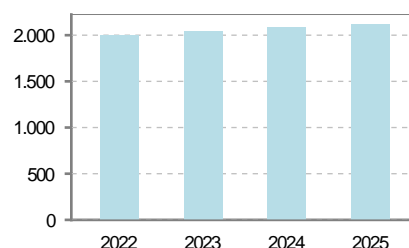


Defunciones

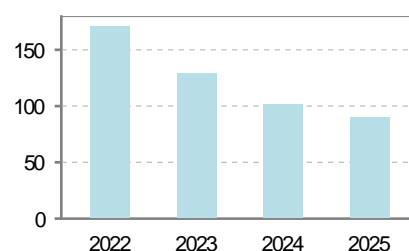


5. Mercado Laboral. (a 31 de marzo)

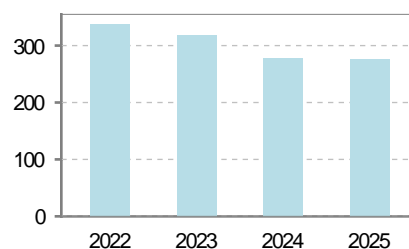
Afiliados	2022	2023	2024	2025
Total	1.995	2.046	2.080	2.118
R.General y otros	1.445	1.523	1.545	1.582
Autónomo no agrario	491	469	480	477
Autónomo agrario	59	54	55	59



Contratos	2022	2023	2024	2025
Total	171	129	102	90
Hombres	57	47	31	29
Mujeres	114	82	71	61



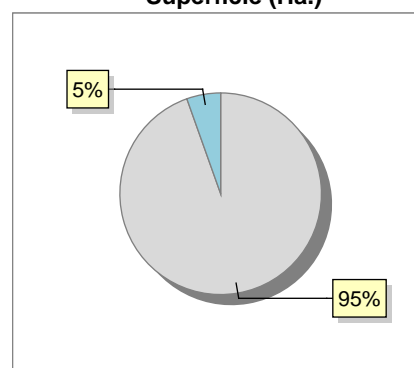
Paro registrado	2022	2023	2024	2025
Total	338	319	278	277
Hombres	143	119	104	115
Mujeres	195	200	174	162



6. Catastro (2024)

Titulares		Unidades Urbanas	
Urbano	7.138	Industrial	460
Rústico	2.020	Residencial	4.813
Urbano/Rústico	7.969	Terciario y comercial	1.821
Unidades Rústicas		Equipamiento	53
Parcelas	3.038	Suelo vacante	547
Subparcelas	3.511	Edificio Singular	8
Valor Catastral Rústico		Superficie Urbana	
Valor (Miles de Euros)	9.853,93	Superficie edificada	117,79
		Superficie sin edificar	95,23
Valor Catastral Urbano (Miles de Euros)			
Valor catastral del suelo	130.667,34		
Valor catastral de la construcción	270.179,27		

Superficie (Ha.)

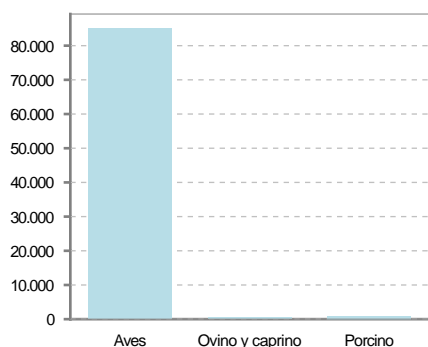


● Superficie rústica (Ha.)

● Superficie urbana (Ha.)

7. Ganadería (2024)

	Cabezas ganaderas	Unidades ganaderas
Aves	85.000	425,00
Gallinas		
Pollos	85.000	425,00
Bovinos		
Terneros de cebo		
Vacas de carne		
Vacas de ordeño		
Conejas		
Conejas		
Ovinos y Caprinos	504	75,60
Cabras	13	1,95
Ovejas	491	73,65
Porcinos	924	147,84
Cerdas		
Cerdos de cebo	924	147,84



8. Distribución General del Terreno -Ha. (2023)

	Total	Regadío	Secano
Total Municipal	4.104	1.293	2.811
Tierras de cultivo	2.997	1.203	1.794
Barbecho y otras tierras	65	8	57
Cultivos herbáceos	2.910	1.187	1.723
Cultivos leñosos	22	8	14
Aprovechamiento pastos	49		49
Eriales	9		9
Pastizales permanentes	40		40
Prados permanentes			
Prados y pastizales naturales			
Superficie agraria no utilizada	136		136
Baldíos	135		135
Cultivos permanentes	1.		1
Superficies forestales arboladas	355	90	265
Espartizal			
Monte abierto			
Monte leñoso	130		130
Monte maderable	225	90	135
Superficie ni agraria ni forestal	567		567
Ríos y lagos	133		133
Superficie no agrícola	347		347
Terreno improductivo	87		87

9. Cultivos herbáceos -Ha. (2023)

	Secano	Regadío	Total
Total cultivos herbáceos	1.723	1.187	2.910
Cereales grano	1.333	619	1.952
Leguminosas grano	125	2	127
Patata		7	7
Cultivos industriales	249	193	442
Flores y plantas			
Cultivos forrajeros	16	37	53
Hortalizas		329	329

10. Cultivos leñosos -Ha. (2023)

	Secano	Regadío	Total
Total cultivos leñosos	14	8	22
Cítricos			
Frutales	14	2	16
Viñedo			
Olivar		2	2
Otros cultivos leñosos		4	4
Viveros			

11. Entidades Financieras


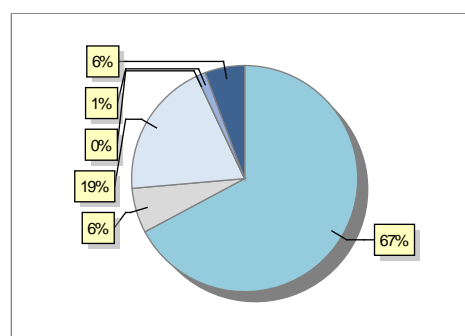
	2022	2023	2024
Entidades financieras de Depósito	8	8	8
Entidades Financieras de Crédito	0	0	0

12. Salud

	2022	2023	2024
Centros de salud	1	1	1
Consultorios	0	0	0
Farmacias	2	2	2
Botiquines	0	0	0

13. Parque de Vehículos

	2020	2021	2022	2023
Total vehículos	4.361	4.416	4.443	4.454
Automóviles	2.924	2.965	2.995	2.993
Motos	273	292	293	286
Furgonetas y Camiones	868	856	856	863
Autobuses	1	1	1	1
Tractores industriales	51	52	53	58
Otros vehículos	244	250	245	253



14. Espacios Deportivos

	2024
Campos de tiro	0
Campos de golf	0
Campos de fútbol	3
Rocodromos	0
Pistas de petanca	1
Pistas de padel	0
Pistas de atletismo	1
Piscinas cubiertas	0
Pistas de squash	0
Pistas polideportivas	8
Pistas de tenis	2
Piscinas al aire libre	1
Pabellones polideportivos	2
Pabellones con fronton	1
Frontones	4

15. Turismo (2024)

	Establecimientos	Habitaciones	Plazas
Hoteles	2	113	222
Casas rurales			
Restaurantes	25		1.817
Hostales	4	108	165
Pensiones	2	23	36
Turismo activo	1		
Agencias de viajes	3		
Apartamentos	2	9	31
Campings			
Albergues turísticos	1	6	22
Viviendas de uso turístico	18		
Empresas organizadoras de congresos y reuniones			

16. Conectividad: Banda ancha Fija

Entidad Municipal	Caudal de Bajada	Fibra optica de centralita	Fibra optica hasta el Hogar
Santo Domingo de La ..	30 Mb	SI	NO

17. Conectividad: Banda ancha Movil

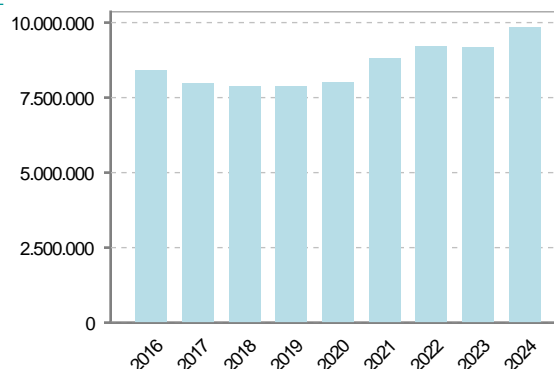
Entidad Municipal	Caudal de Bajada	UMTS
Santo Domingo de La ..	6 Mb	SI

18. Presupuestos Municipales

Gastos por capitulos

Gastos de Personal	3.203.140
Gastos en Bienes Corrientes y Servicios	4.609.200
Gastos Financieros	2.000
Transferencias Corrientes	300.160
Inversiones Reales	1.670.500
Transferencias de Capital	80.000
Activos Financieros	0
Pasivos Financieros	0

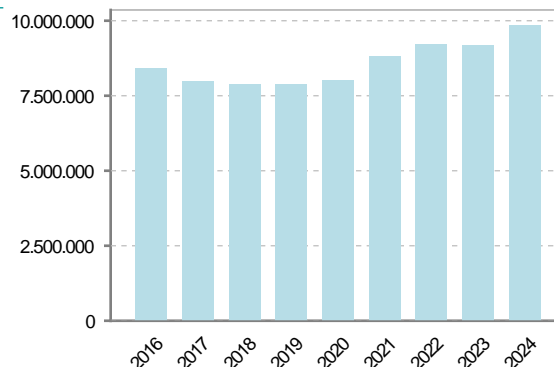
Gastos



Ingresos por capitulos

Impuestos Directos	3.376.000
Impuestos Indirectos	150.000
Tasas y Otros Ingresos	2.960.500
Transferencias Corrientes	2.668.000
Ingresos Patrimoniales	120.500
Enajenacion de Inversiones Reales	0
Transferencias de Capital	590.000
Activos Financieros	0
Pasivos Financieros	0

Ingresos



19. Educación - Curso 2024 / 2025 - Centros públicos

Educación Infantil 2º Ciclo, Primaria y Especial

Institución educativa

CRA	Sin centro rural agrupado
Colegios	1

Alumnado

Alumnos	387
---------	-----

ESO, Bachillerato y Ciclos Formativos

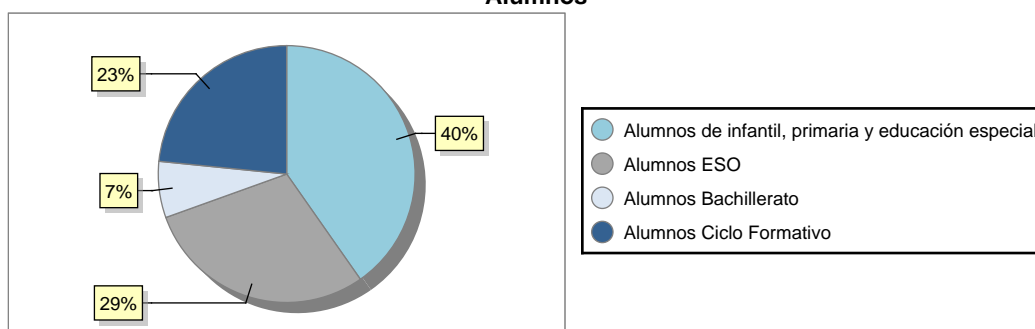
Institución educativa

Centros	2
---------	---

Alumnado

ESO	281
Bachillerato	68
Ciclos Formativos	225

Alumnos



20. Educación - Curso 2024 / 2025 - Centros privados

Educación Infantil 2º Ciclo, Primaria y Especial

Institución educativa

Colegios	1
----------	---

Alumnado

Alumnos	199
---------	-----

ESO, Bachillerato y Ciclos Formativos

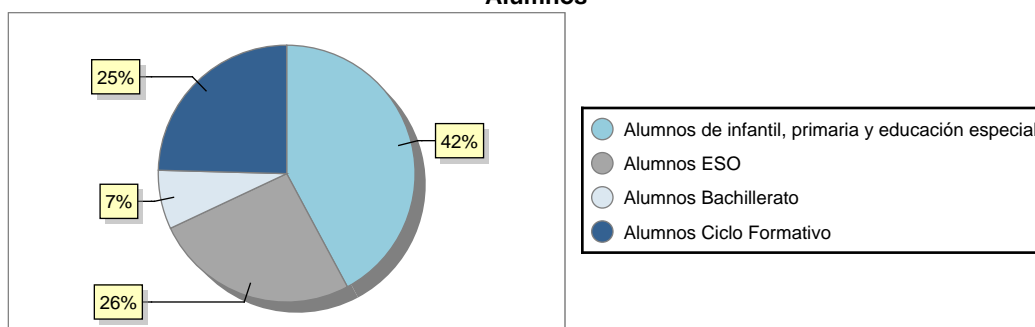
Institución educativa

Centros	1
---------	---

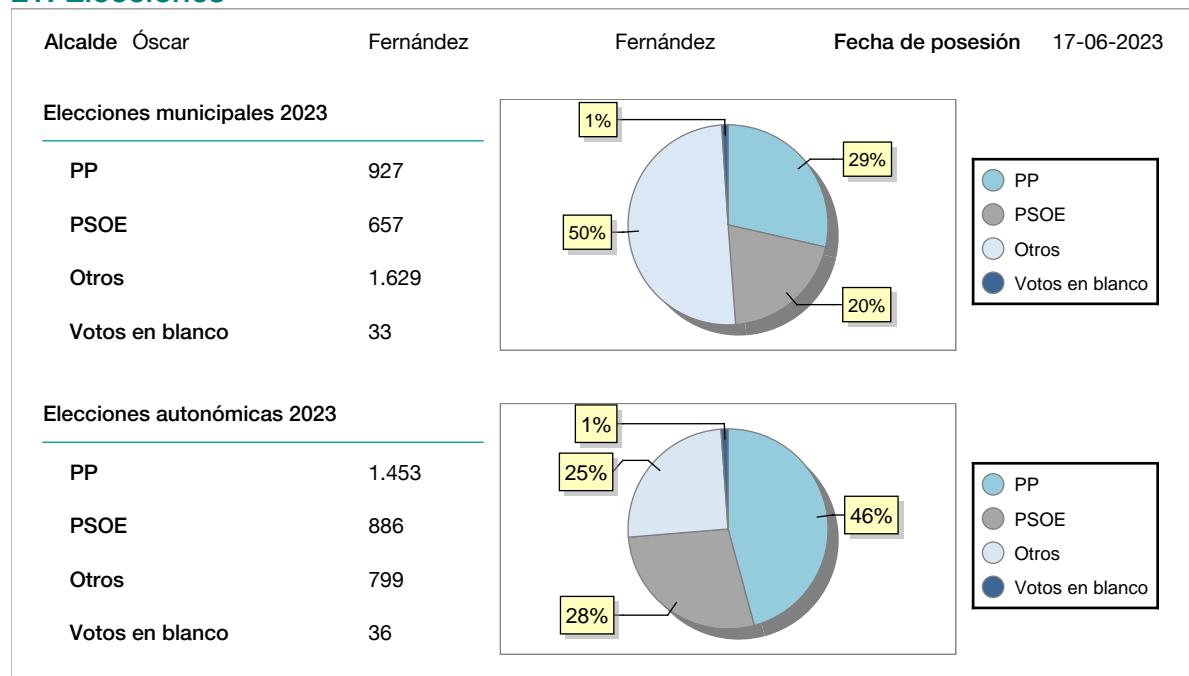
Alumnado

ESO	122
Bachillerato	35
Ciclos Formativos	116

Alumnos



21. Elecciones



22. Renta Media

	2021	2022
Media de la renta por unidad de consumo	17.151	17.768
Renta neta media por hogar	28.166	29.170